

KOORDINATE GRANIČNIH TAČAKA  
PARCELE K.P.br. 64.

	Y	X
7309.	7524025.46	4997915.34
194.	7524011.24	4997920.15
7308.	7524001.44	4997923.46
7307.	7523992.28	4997923.11
7795.	7523963.86	4997969.04

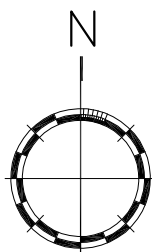
7315.	7523907.44	4998061.51
7313.	7523977.99	4998083.22
191.	7523975.52	4998087.83
1686.	7523957.26	4998122.00
193.	7524001.03	4998141.98
7312.	7524030.62	4998155.49
192.	7524048.05	4998123.60
1886.	7524062.51	4998097.16
7314.	7524049.44	4998032.04

LEGENDA

- GRANICA OBUHVATA URBANISTIČKOG PROJEKTA
- GRANICA PREDMETNE KATASTARSKE PARCELE
- GRADEVINSKA LINIJA
- POSTOJEĆI OBJEKTI
- KP.br.64 KATASTARSKA PARCELA PREDMET URBANISTIČKOG PROJEKTA
- 67/1.....70..... SUSEDNE KATASTARSKE PARCELE
- POSTOJEĆI OBJEKAT TRAFOSTANICE
- LINIJA OGRADE-FAKTIČKO STANJE
- LINIJA POSTOJEĆIH ZIDOVA-FAKTIČKO STANJE
- GRANICA SUSEDNIH KATASTARSKIH PARCELA
- OSOVINSKA LINIJA SAOBRAĆAJNICE

<b>AteljeAL d.o.o.</b>  Kruševačka 1, 38210 Vrnjačka Banja Republika Srbija  Odgovorni urbanista : <b>Vanja Milojković, d.i.a.</b> Iskaz br. 200/2009.11.	Polpis i pečat:	CRTEŽ :	SITUACIJA ŠIREG PODRUČJA - IZVOD IZ PLANA		Broj lista: <b>U01</b>	
		LOKACIJA:	Ulica Nikole Neškovića br.39, K.P. br.64, K.O. Vršac, Vršac			
		NARUČILAC:	Hemofarm AD , Beogradski put bb, Vršac			
		PROJEKAT:	URBANISTIČKI PROJEKAT			
		Datum:		novembar 2015		
				Razmera: <b>1:1000</b>		





KOORDINATE GRANIČNIH TAČAKA  
PARCELE K.P.br. 64.

	Y	X
7309.	7524025.46	4997915.34
194.	7524011.24	4997920.15
7308.	7524001.44	4997923.46
7307.	7523992.28	4997923.11
7795.	7523963.86	4997969.04
7315.	7523907.44	4998061.51
7313.	7523977.99	4998083.22
191.	7523975.52	4998087.83
16861.	7523957.26	4998122.00
193.	7524001.03	4998141.98
7312.	7524030.62	4998155.49
192.	7524048.05	4998123.60
18860.	7524062.51	4998097.16
7314.	7524049.44	4998032.04

LEGENDA

- GRANICA OBUHVATA URBANISTIČKOG PROJEKTA
- GRANICA PREDMETNE KATASTARSKE PARCELE
- POSTOJEĆI OBJEKTI
- POMOĆNI POSTOJEĆI OBJEKTI
- KP.br.64 KATASTARSKA PARCELA PREDMET URBANISTIČKOG PROJEKTA
- 67/1.....70..... SUSEDNE KATASTARSKE PARCELE
- POSTOJEĆI OBJEKAT TRAFOSTANICE
- LINIJU OGRADE-FAKTIČKO STANJE
- LINIJU POSTOJEĆIH ZIDOVA-FAKTIČKO STANJE
- GRANICA SUSEDNIH KATASTARSKIH PARCELA
- OSOVSINSKA LINIJA SAOBRAĆAJNICE

POSTOJEĆE INSTALACIJE

- POSTOJEĆA ATMOSFERSKA KANALIZACIONA MREŽA
- POSTOJEĆA FEKALNA KANALIZACIONA MREŽA
- CRPNA STANICA KANALIZACIONE MREŽE
- POSTOJEĆA VODOVODNA MREŽA
- POSTOJEĆA TRASE ELEKTRO INSTALACIJA

FORMIRANA URBANISTIČKA CELINA ZA IZGRADNJU KOMPLEKSA NA KP BR 64, KO VRŠAC					
URBANISTIČKA CELINA	BROJ KATASTARSKE PARCELE	VRSTA ZEMLJIŠTA	POVRŠINA OBJEKATA UPISANIH U KATASTAR	PLANIRANA NAMENA KAT.PARCELE	POVRŠINA KATASTARSKE PARCELE
KOMPLEKS SA : SUPERMARKETOM TRŽNIM CENTROM I KOMERCIJ. OBJEKTOM KOMPATIBILNE NAMENE	KP.br.64	Ostalo građevinsko zemljište u državnoj svojini sa objektima u privatnoj svojini	3134 m²	-Radna zona sever (objekti male privrede i tercijarnih delatnosti)	2ha 02a 81m²

PROJEKTOM PACELACIJE KP.br.64 podeljena je na KP BR 64a i 64b, KO VRŠAC			
NOVOFORMIRANA URBANISTIČKA CELINA	BROJ KATASTARSKE PARCELE	PLANIRANA NAMENA KAT.PARCELE	POVRŠINA KATASTARSKE PARCELE
SUPERMARKET	KP.br.64a	-Radna zona sever (objekti male privrede i tercijarnih delatnosti)	1ha 03a 24m²
TRŽNI CENTAR I KOMERCIJALNI OBJEKT KOMPATIBILNE NAMENE	KP.br.64b		99a 57m²

AteljeAL d.o.o.  
Kruševačka 1,  
36210 Vrnjačka Banja  
Republika Srbija

Odgovorni urbanista :  
Vanja Milojković, d.i.a.  
Izdanje br. 200, 7.89.11

Potpis i pečat:

CRTEŽ : SITUACIJA POSTOJEĆEG STANJA  
SAOBRAĆAJNE I KOMUNALNE INFRASTRUKTURE

LOKACIJA: Ulica Nikole Neškovića br.39,  
K.P. br.64, K.O. Vršac, Vršac

NARUČILAC: Hemofarm AD ,  
Beogradski put bb, Vršac

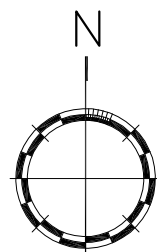
PROJEKAT: URBANISTIČKI PROJEKAT

Datum: novembar 2015 Razmera: 1:500

Broj lista:  
U02

Izradio: Geodetski Biro "Premier"





KOORDINATE GRANIČNIH TAČAKA  
PARCELE K.P.br. 64.

K.P.br. 64/A		Y	X
7309.	7524025.46	4997915.34	
194.	7524011.24	4997920.15	
7308.	7524001.44	4997923.46	
7307.	7523992.28	4997923.11	
7795.	7523963.86	4997969.04	
A	7523923.18	4998035.72	
B	7523989.90	4998076.45	
C	7524041.34	4997992.62	
Parcela KP.br.64/A ....P=1ha 03a 24m²			

K.P.br.64/B		Y	X
7315.	7523907.44	4998061.51	
7313.	7523977.99	4998083.22	
191.	7523975.52	4998087.83	
16861.	7523957.26	4998122.00	
193.	7524001.03	4998141.98	
7312.	7524030.62	4998155.49	
192.	7524048.05	4998123.60	
18860.	7524062.51	4998097.16	
7314.	7524049.44	4998032.04	
C	7524041.34	4997992.62	
B	7523989.90	4998076.45	
A	7523923.18	4998035.72	
Parcela KP.br.64/B ....P=99a 57m²			

LEGENDA

- GRANICA OBUHVATA URBANISTIČKOG PROJEKTA
- GRANICA PREDMETNE KATASTRARSKE PARCELE
- LINIJA NOVE PREPARCELACIJE
- GRADEVINSKA LINIJA
- POSTOJEĆI OBJEKTI
- POMOĆNI POSTOJEĆI OBJEKTI
- KP.br.64 KATASTRARSKA PARCELA PREDMET URBANISTIČKOG PROJEKTA
- 67/1.....70/1... SUSEDNE KATASTRARSKE PARCELE
- POSTOJEĆI OBJEKAT TRAFOSTANICE
- LINIJA OGRADE-FAKTIČKO STANJE
- LINIJA POSTOJEĆIH ZIDOVA-FAKTIČKO STANJE
- GRANICA SUSEDNIH KATASTRARSKIH PARCELA
- OSOVINSKA LINIJA SAOBRAĆAJNICE
- PLANIRANO BUDUĆE REŠENJE RASKRSNICE

- PLANIRANI NADZEMNI OBJEKTI
- PLANIRANI NADZEMNI OBJEKTI - NADSTERŠNICE
- PLANIRANE ZELENE POVRŠINE
- PLANIRANE ZELENE POVRŠINE - PARKIRANJE NA RASTER PLOČAMA
- TROTOAR-PEŠAČKA STAZA IZVAN KOMPLEKSA
- PLANIRANE POPLOČANE POVRŠINE UNUTAR KOMPLEKSA
- KOLSKA SAOBRAĆAJNICA
- SAOBRAĆAJNICA ZA TEŽAK SAOBRAĆAJ
- PARKING MESTA STANDARDNA
- PARKING MESTA ZA INVALIDE
- PARKING ZA BIKIKL
- PROSTOR ZA KONTEJNERE
- STUBIĆI PROTIV PROLAZA AUTOMOBILA

- ULAZI NA PARCELU :
- KOLSKI ULAZ NA PARCELU ZA POSETIOCE
  - KOLSKI ULAZ NA PARCELU ZA DOSTAVU ROBE
  - KOLSKI ULAZ / IZLAZ ZA VATROGASNO VOZILO
  - PEŠAČKI ULAZ NA PARCELU
  - ULAZ U OBJEKAT

- PLANIRANI VISOKI LIŠĆARI
- PLANIRANI NISKI LIŠĆARI
- PLANIRANI VISOKI ČETINARI
- PLANIRANI NISKI ČETINARI
- METALNA ZAŠTITA STABLA
- KLUPA
- KANTA ZA OTPATKE

AteljéAL d.o.o.  
Kruševacka 1,  
36210 Vrnjačka Banja  
Republika Srbija

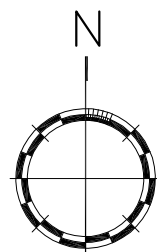
Odgovorni urbanista :  
Vanja Milojković, d.i.a.  
Izdanje br. 200, 7.89.11

Potpis i pečat:

CRTEŽ :	PLANIRANO KOMPOZICIONO I PARTERNO UREĐENJE KOMPLEKSA SA PLANOM HORTIKULTURE	
LOKACIJA:	Ulica Nikole Neškovića br.39, K.P. br.64, K.O. Vršac, Vršac	
NARUČILAC:	Hemofarm AD, Beogradski put bb, Vršac	
PROJEKAT:	URBANISTIČKI PROJEKAT	Broj lista: U03
Datum:	novembar 2015	Razmera: 1:500

Topografski plano izradio: Geodetski Biro "Premier"





KOORDINATE GRANIČNIH TAČAKA  
PARCELE K.P.br. 64.

K.P.br. 64/A		Y	X
7309.	7524025.46	4997915.34	
194.	7524011.24	4997920.15	
7308.	7524001.44	4997923.46	
7307.	7523992.28	4997923.11	
7795.	7523963.86	4997969.04	
A	7523923.18	4998035.72	
B	7523989.90	4998076.45	
C	7524041.34	4997992.62	
Parcela KP.br.64/A ....P=1ha 03a 24m²			

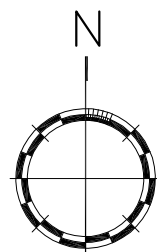
K.P.br.64/B		Y	X
7315.	7523907.44	4998061.51	
7313.	7523977.99	4998083.22	
191.	7523975.52	4998087.83	
16861.	7523957.26	4998122.00	
193.	7524001.03	4998141.98	
7312.	7524030.62	4998155.49	
192.	7524048.05	4998123.60	
18860.	7524062.51	4998097.16	
7314.	7524049.44	4998032.04	
C	7524041.34	4997992.62	
B	7523989.90	4998076.45	
A	7523923.18	4998035.72	
Parcela KP.br.64/B ....P=99a 57m²			

LEGENDA

- GRANICA OBUHVATA URBANISTIČKOG PROJEKTA
- GRANICA PREDMETNE KATASTARSKE PARCELE
- LINIJA NOVE PREPARCELACIJE
- GRAĐEVINSKA LINIJA
- POSTOJEĆI OBJEKTI
- POMOĆNI POSTOJEĆI OBJEKTI
- KP.br.64 KATASTARSKA PARCELA PREDMET URBANISTIČKOG PROJEKTA
- 67/1.....70..... SUSEDNE KATASTARSKE PARCELE
- POSTOJEĆI OBJEKTAT TRAFOSTANICE
- LINIJA OGRADE-FAKTIČKO STANJE
- LINIJA POSTOJEĆIH ZIDOVA-FAKTIČKO STANJE
- GRANICA SUSEDNIH KATASTARSKIH PARCELA
- OSOVIKSKA LINIJA SAOBRAĆAJNICE
- SAOBRAĆAJNO REŠENJE ZA KAMIONE
- IZOHIPSE ULICA
- PLANIRANO BUDUĆE REŠENJE RASKRSNICE
- PLANIRANI NADZEMNI OBJEKTI
- PLANIRANI NADZEMNI OBJEKTI - NADSTERŠNICE
- PLANIRANE ZELENE POVRŠINE
- TROTOAR-PEŠAČKA STAZA IZVAN KOMPLEKSA
- PLANIRANE POPLOČANE POVRŠINE UNUTAR KOMPLEKSA
- KOLSKA SAOBRAĆAJNICA
- SAOBRAĆAJNICA ZA TEŽAK SAOBRAĆAJ
- PARKING MESTA STANDARDNA
- PARKING MESTA ZA INVALIDE
- PARKING ZA BIKIKL
- PROSTOR ZA KONTEJNERE
- STUBIČI PROTIV PROLAZA AUTOMOBILA

- ULAZI NA PARCELU :
- KOLSKI ULAZ NA PARCELU ZA POSETIOCE
  - KOLSKI ULAZ NA PARCELU ZA DOSTAVU ROBE
  - KOLSKI ULAZ / IZLAZ ZA VATROGASNO VOZILO
  - PEŠAČKI ULAZ NA PARCELU
  - ULAZ U OBJEKTAT





KOORDINATE GRANIČNIH TAČAKA  
PARCELE K.P.br. 64.

K.P.br. 64/A		Y	X
7309.	7524025.46	4997915.34	
194.	7524011.24	4997920.15	
7308.	7524001.44	4997923.46	
7307.	7523992.28	4997923.11	
7795.	7523963.86	4997969.04	
A	7523923.18	4998035.72	
B	7523989.90	4998076.45	
C	7524041.34	4997992.62	
Parcela KP.br.64/A ....P=1ha 03a 24m²			

K.P.br.64/B		Y	X
7315.	7523907.44	4998061.51	
7313.	7523977.99	4998083.22	
191.	7523975.52	4998087.83	
16861.	7523957.26	4998122.00	
193.	7524001.03	4998141.98	
7312.	7524030.62	4998155.49	
192.	7524048.05	4998123.60	
18860.	7524062.51	4998097.16	
7314.	7524049.44	4998032.04	
C	7524041.34	4997992.62	
B	7523989.90	4998076.45	
A	7523923.18	4998035.72	
Parcela KP.br.64/B ....P=99a 57m²			

LEGENDA

- GRANICA OBUHVATA URBANISTIČKOG PROJEKTA
- GRANICA PREDMETNE KATASTRARSKE PARCELE
- LINIJA NOVE PREPARCELACIJE
- GRADEVINSKA LINIJA
- POSTOJEĆI OBJEKTI
- POMOĆNI POSTOJEĆI OBJEKTI
- KP.br.64 KATASTRARSKA PARCELA PREDMET URBANISTIČKOG PROJEKTA
- 67/1.....70..... SUSEDNE KATASTRARSKE PARCELE
- POSTOJEĆI OBJEKAT TRAFOSTANICE
- LINIJA OGRADE-FAKTIČKO STANJE
- LINIJA POSTOJEĆIH ZIDOVA-FAKTIČKO STANJE
- GRANICA SUSEDNIH KATASTRARSKIH PARCELA
- OSOVINSKA LINIJA SAOBRAĆAJNICE
- PLANIRANO BUDUĆE REŠENJE RASKRSNICE
- PLANIRANI NADZEMNI OBJEKTI
- PLANIRANI NADZEMNI OBJEKTI - NADSTERŠNICE
- PLANIRANE ZELENE POVRŠINE
- TROTOAR-PEŠAČKA STAZA IZVAN KOMPLEKSA
- PLANIRANE POPLOČANE POVRŠINE UNUTAR KOMPLEKSA
- KOLSKA SAOBRAĆAJNICA
- SAOBRAĆAJNICA ZA TEŽAK SAOBRAĆAJ
- PARKING MESTA STANDARDNA
- PARKING MESTA ZA INVALIDE
- PARKING ZA BIKIKL
- PROSTOR ZA KONTEJNERE
- STUBIĆI PROTIV PROLAZA AUTOMOBILA

LEGENDA INSTALACIJA :

POSTOJEĆE INSTALACIJE

- POSTOJEĆA ATMOSFERSKA KANALIZACIONA MREŽA
- POSTOJEĆA FEKALNA KANALIZACIONA MREŽA
- POSTOJEĆA VODOVODNA MREŽA

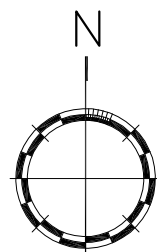
NOVOPROJEKTOVANE INSTALACIJE

- NOVOPROJEKTOVANA ATMOSFERSKA KANALIZACIONA MREŽA
- NOVOPROJEKTOVANA FEKALNA KANALIZACIONA MREŽA
- Nova pozicija izmeštene cevi FEKALNA KANALIZACIONA MREŽA
- NOVOPROJEKTOVANA VODOVODNA MREŽA
- NOVOPROJEKTOVANA HIDRANTSKA MREŽA

AteljeAL d.o.o. Kruševacka 1, 36210 Vrnjačka Banja Republika Srbija	LOKACIJA:	Ulica Nikole Neškovića br.39, K.P. br.64, K.O. Vršac, Vršac	
	NARUČILAC:	Hemofarm AD, Beogradski put bb, Vršac	
Odgovorni urbanista : Vanja Milojković, d.i.a. Izdanje br. 200, 7.89.11	PROJEKAT:	URBANISTIČKI PROJEKAT	Broj lista: <b>U05</b>
	Datum: novembar 2015	Razmera: 1:500	

Topografski plano izradio: Geodetski Biro "Premer"





KOORDINATE GRANIČNIH TAČAKA  
PARCELE K.P.br. 64.

K.P.br. 64/A		Y	X
7309.	7524025.46	4997915.34	
194.	7524011.24	4997920.15	
7308.	7524001.44	4997923.46	
7307.	7523992.28	4997923.11	
7795.	7523963.86	4997969.04	
A	7523923.18	4998035.72	
B	7523989.90	4998076.45	
C	7524041.34	4997992.62	
Parcela KP.br.64/A ....P=1ha 03a 24m²			

K.P.br.64/B		Y	X
7315.	7523907.44	4998061.51	
7313.	7523977.99	4998083.22	
191.	7523975.52	4998087.83	
16861.	7523957.26	4998122.00	
193.	7524001.03	4998141.98	
7312.	7524030.62	4998155.49	
192.	7524048.05	4998123.60	
18860.	7524062.51	4998092.16	
7314.	7524049.44	4998032.04	
C	7524041.34	4997992.62	
B	7523989.90	4998076.45	
A	7523923.18	4998035.72	
Parcela KP.br.64/B ....P=99a 57m²			

LEGENDA

- GRANICA OBUHVATA URBANISTIČKOG PROJEKTA
- GRANICA PREDMETNE KATASTRARSKE PARCELE
- LINIJA NOVE PREPARCELACIJE
- GRADEVINSKA LINIJA
- POSTOJEĆI OBJEKTI
- POMOĆNI POSTOJEĆI OBJEKTI
- KP.br.64 KATASTRARSKA PARCELA PREDMET URBANISTIČKOG PROJEKTA
- 67/1.....70..... SUSEDNE KATASTRARSKE PARCELE
- POSTOJEĆI OBJEKTAT TRAFOSTANICE
- LINIJA OGRADE-FAKTIČKO STANJE
- LINIJA POSTOJEĆIH ZIDOVA-FAKTIČKO STANJE
- GRANICA SUSEDNIH KATASTRARSKIH PARCELA
- OSOVINSKA LINIJA SAOBRAĆAJNICE
- PLANIRANO BUDUĆE REŠENJE RASKRSNICE
- PLANIRANI NADZEMNI OBJEKTI
- PLANIRANI NADZEMNI OBJEKTI - NADSTERŠNICE
- PLANIRANE ZELENE POVRŠINE
- TROTOAR-PEŠAČKA STAZA IZVAN KOMPLEKSA
- PLANIRANE POPLOČANE POVRŠINE UNUTAR KOMPLEKSA
- KOLSKA SAOBRAĆAJNICA
- SAOBRAĆAJNICA ZA TEŽAK SAOBRAĆAJ
- PARKING MESTA STANDARDNA
- PARKING MESTA ZA INVALIDE
- PARKING ZA BIKIKL
- PROSTOR ZA KONTEJNERE
- STUBIĆI PROTIV PROLAZA AUTOMOBILA

LEGENDA INSTALACIJA :

POSTOJEĆE INSTALACIJE

- POSTOJEĆA TRASE ELEKTRO INSTALACIJA
- POSTOJEĆA TELEKOMUNIKACIONA MREŽA

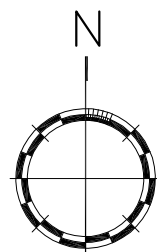
NOVOPROJEKTOVANE INSTALACIJE

- NOVOPROJEKTOVANE TRASE ELEKTRO INSTALACIJA
- NOVOPROJEKTOVANA TELEKOMUNIKACIONA MREŽA

Topografski plano izradio: Geodetski Biro "Premer"

AteljeAL d.o.o.  Kruševacka 1, 36210 Vrnjačka Banja Republika Srbija  Odgovorni urbanista : Vanja Milojković, d.i.a. Izjava br. 200/2009 11	LOKACIJA:	Ulica Nikole Neškovića br.39, K.P. br.64, K.O. Vršac, Vršac	
	NARUČILAC:	Hemofarm AD, Beogradska put bb, Vršac	
	PROJEKAT:	URBANISTIČKI PROJEKAT	Broj lista: <b>U06</b>
	Datum:	novembar 2015	Razmera: 1:500





KOORDINATE GRANIČNIH TAČAKA  
PARCELE K.P.br. 64.

K.P.br. 64/A		Y	X
7309.	7524025.46	4997915.34	
194.	7524011.24	4997920.15	
7308.	7524001.44	4997923.46	
7307.	7523992.28	4997923.11	
7795.	7523963.86	4997969.04	
A	7523923.18	4998035.72	
B	7523989.90	4998076.45	
C	7524041.34	4997992.62	
Parcela KP.br.64/A ....P=1ha 03a 24m²			

K.P.br.64/B		Y	X
7315.	7523907.44	4998061.51	
7313.	7523977.99	4998083.22	
191.	7523975.52	4998087.83	
16861.	7523957.26	4998122.00	
193.	7524001.03	4998141.98	
7312.	7524030.62	4998155.49	
192.	7524048.05	4998123.60	
18860.	7524062.51	4998097.16	
7314.	7524049.44	4998032.04	
C	7524041.34	4997992.62	
B	7523989.90	4998076.45	
A	7523923.18	4998035.72	
Parcela KP.br.64/B ....P=99a 57m²			

LEGENDA

- GRANICA OBUHVATA URBANISTIČKOG PROJEKTA
- GRANICA PREDMETNE KATASTARSKE PARCELE
- LINIJA NOVE PREPARCELACIJE
- GRADEVINSKA LINIJA
- POSTOJEĆI OBJEKTI
- POMOĆNI POSTOJEĆI OBJEKTI
- KP.br.64 KATASTARSKA PARCELA PREDMET URBANISTIČKOG PROJEKTA
- 67/1.....70..... SUSEDNE KATASTARSKE PARCELE
- POSTOJEĆI OBJEKAT TRAFOSTANICE
- LINIJA OGRADE-FAKTIČKO STANJE
- LINIJA POSTOJEĆIH ZIDOVA-FAKTIČKO STANJE
- GRANICA SUSEDNIH KATASTARSKIH PARCELA
- OSOVINSKA LINIJA SAOBRAĆAJNICE
- PLANIRANO BUDUĆE REŠENJE RASKRSNICE
- PLANIRANI NADZEMNI OBJEKTI
- PLANIRANI NADZEMNI OBJEKTI - NADSTERŠNICE
- PLANIRANE ZELENE POVRŠINE
- TROTOAR-PEŠAČKA STAZA IZVAN KOMPLEKSA
- PLANIRANE POPLOČANE POVRŠINE UNUTAR KOMPLEKSA
- KOLSKA SAOBRAĆAJNICA
- SAOBRAĆAJNICA ZA TEŽAK SAOBRAĆAJ
- PARKING MESTA STANDARDNA
- PARKING MESTA ZA INVALIDE
- PARKING ZA BIKIKL
- PROSTOR ZA KONTEJNERE
- STUBIĆI PROTIV PROLAZA AUTOMOBILA

LEGENDA INSTALACIJA :  
POSTOJEĆE INSTALACIJE

POSTOJEĆI GASOVOD PE d110

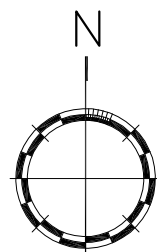
NOVOPROJEKTOVANE INSTALACIJE

NOVOPROJEKTOVANI GASOVOD

AteljeAL d.o.o.  Kruševacka 1, 36210 Vrnjačka Banja Republika Srbija  Odgovorni urbanista : Vanja Milojković, d.i.a. Izdanje br. 200, 7.89.11	LOKACIJA:	Ulica Nikole Neškovića br.39, K.P. br.64, K.O. Vršac, Vršac		
	NARUČILAC:	Hemofarm AD, Beogradski put bb, Vršac		
	PROJEKAT:	URBANISTIČKI PROJEKAT	Broj lista:	
	Datum:	novembar 2015	Razmera:	1:500
				<b>U07</b>

Topografski plano izradio: Geodetski Biro "Premer"





KOORDINATE GRANIČNIH TAČAKA  
PARCELE K.P.br. 64.

K.P.br. 64/A		Y	X
7309.	7524025.46	4997915.34	
194.	7524011.24	4997920.15	
7308.	7524001.44	4997923.46	
7307.	7523992.28	4997923.11	
7795.	7523963.86	4997969.04	
A	7523923.18	4998035.72	
B	7523989.90	4998076.45	
C	7524041.34	4997992.62	
Parcela KP.br.64/A ....P=1ha 03a 24m²			

K.P.br.64/B		Y	X
7315.	7523907.44	4998061.51	
7313.	7523977.99	4998083.22	
191.	7523975.52	4998087.83	
16861.	7523957.26	4998122.00	
193.	7524001.03	4998141.98	
7312.	7524030.62	4998155.49	
192.	7524048.05	4998123.60	
18860.	7524062.51	4998092.16	
7314.	7524049.44	4998032.04	
C	7524041.34	4997992.62	
B	7523989.90	4998076.45	
A	7523923.18	4998035.72	
Parcela KP.br.64/B ....P=99a 57m²			

LEGENDA

- GRANICA OBUHVATA URBANISTIČKOG PROJEKTA
- GRANICA PREDMETNE KATASTRARSKE PARCELE
- LINIJA NOVE PREPARCELACIJE
- GRAĐEVINSKA LINIJA
- POSTOJEĆI OBJEKTI
- POMOĆNI POSTOJEĆI OBJEKTI
- KP.br.64
- KATASTRARSKA PARCELA PREDMET URBANISTIČKOG PROJEKTA
- 67/1.....70.....
- SUSEDNE KATASTRARSKE PARCELE
- POSTOJEĆI OBJEKTAT TRAFOSTANICE
- LINIIJA OGRADE-FAKTIČKO STANJE
- LINIIJA POSTOJEĆIH ZIDOVA-FAKTIČKO STANJE
- GRANICA SUSEDNIH KATASTRARSKIH PARCELA
- OSOVINSKA LINIJA SAOBRAĆAJNICE
- PLANIRANO BUDUĆE REŠENJE RASKRŠNICE
- PLANIRANI NADZEMNI OBJEKTI
- PLANIRANI NADZEMNI OBJEKTI - NADSTERŠNICE
- PLANIRANE ZELENE POVRŠINE
- TROTOAR-PEŠAČKA STAZA IZVAN KOMPLEKSA
- PLANIRANE POPLOČANE POVRŠINE UNUTAR KOMPLEKSA
- KOLSKA SAOBRAĆAJNICA
- SAOBRAĆAJNICA ZA TEŽAK SAOBRAĆAJ
- PARKING MESTA STANDARDNA
- PARKING MESTA ZA INVALIDE
- PARKING ZA BIKIKL
- PROSTOR ZA KONTEJNERE
- STUBIĆI PROTIV PROLAZA AUTOMOBILA

POSTOJEĆE INSTALACIJE

- POSTOJEĆA ATMOSFERSKA KANALIZACIONA MREŽA
- POSTOJEĆA FEKALNA KANALIZACIONA MREŽA
- CRPNA STANICA KANALIZACIONE MREŽE
- POSTOJEĆA VODOVODNA MREŽA
- POSTOJEĆA TRASE ELEKTRO INSTALACIJA

NOVOPROJEKTOVANE INSTALACIJE

- NOVOPROJEKTOVANA ATMOSFERSKA KANALIZACIONA MREŽA
- NOVOPROJEKTOVANA FEKALNA KANALIZACIONA MREŽA
- Nova pozicija izmeštene cevi FEKALNA KANALIZACIONA MREŽA
- NOVOPROJEKTOVANA VODOVODNA MREŽA
- NOVOPROJEKTOVANA HIDRANTSKA MREŽA
- NOVOPROJEKTOVANE TRASE ELEKTRO INSTALACIJA
- NOVOPROJEKTOVANA TELEKOMUNIKACIONA MREŽA
- NOVOPROJEKTOVANI GASOVOD

AteljeAL d.o.o. Kruševačka 1, 36210 Vrnjačka Banja Republika Srbija	LOKACIJA:	Ulica Nikole Neškovića br.39, K.P. br.64, K.O. Vršac, Vršac	
	NARUČILAC:	Hemofarm AD, Beogradski put bb, Vršac	
Odgovorni urbanista : Vanja Milojković, d.i.a. Izdanje br. 200, 7.89.11	PROJEKAT:	URBANISTIČKI PROJEKAT	Broj lista:
	Datum:	novembar 2015	Razmera:
			1:500
			U08

Topografski plano izradio: Geodetski Biro "Premer"